

## Legende

- ermitteltes Überschwemmungsgebiet
- vorl. gesichertes Überschwemmungsgebiet
- Gewässer
- Landkreis
- Gemeinde
- Flurstück
- Gebäude
- betroffene Gebäude

## Anlage

**Landratsamt Neustadt a.d. Waldnaab**  
 Übersichtslageplan zur vorläufigen Sicherung  
 des Überschwemmungsgebietes  
 am Zottbach

Anlage zur Bekanntmachung  
 des Landratsamtes Neustadt a.d. Waldnaab vom  
**5. Mai 2026**



Geobasisdaten: Amtliches Liegenschaftskataster-  
 informationssystem (ALKIS)  
 1:1000  
 © Bayerische Vermessungsverwaltung 2025



Fachdaten: Informationssystem Wasserwirtschaft

Vorhaben: Gew II, Zottbach  
 Fluss-km 0,00 bis 9,90

Anlage:

Vorläufige Sicherung des  
 Überschwemmungsgebietes

**5.1**

Vorhabensträger: Landratsamt Neustadt a.d. Waldnaab

Plan-Nr.:

Landkreis / Stadt: Landkreis Neustadt a.d. Waldnaab

**Blatt 01**

Gemeinde/n: Stadt Pleystein, Markt Moosbach

Maßstab:

1:15.000

Anlage zum Amtsblatt

Ausgabe vom: 27.02.2026

Ersatz für:

Ursprung:

## Wasserwirtschaftsamt Weiden

Entwurfsverfasser









gez. Rosenmüller  
 Behördenleiter

Datum, Name

entworfen  
 Gleißner  
 gezeichnet  
 Jan. 2026 Gleißner  
 geprüft  
 Führrohr

Datum: 27.02.2026

## Legende

-  ermitteltes Überschwemmungsgebiet
-  vorl. gesichertes Überschwemmungsgebiet
-  Gewässer
-  Landkreis
-  Gemeinde
-  Flurstück
-  Gebäude
-  betroffene Gebäude

## Anlage

**Landratsamt Neustadt a.d. Waldnaab**  
Übersichtslageplan zur vorläufigen Sicherung  
des Überschwemmungsgebietes  
am Zottbach

Anlage zur Bekanntmachung  
des Landratsamtes Neustadt a.d. Waldnaab vom  
**..5. Mai 2026..**

**Landkreis  
Neustadt a.d. Waldnaab**

**Stadt  
Pleystein**



Geobasisdaten: Amtliches Liegenschaftskataster-  
informationssystem (ALKIS)  
1:1000  
© Bayerische Vermessungsverwaltung 2025



Fachdaten: Informationssystem Wasserwirtschaft

Vorhaben: Gew II, Zottbach  
Fluss-km 0,00 bis 9,90

Anlage:

Vorläufige Sicherung des  
Überschwemmungsgebietes

**5.2**

Vorhabensträger: Landratsamt Neustadt a.d. Waldnaab  
Landkreis / Stadt: Landkreis Neustadt a.d. Waldnaab  
Gemeinde/n: Stadt Pleystein, Markt Moosbach

Plan-Nr.:

**Blatt 02**

Maßstab:  
1:15.000

Anlage zum Amtsblatt

Ausgabe vom: 27.02.2026  
Ersatz für:  
Ursprung:

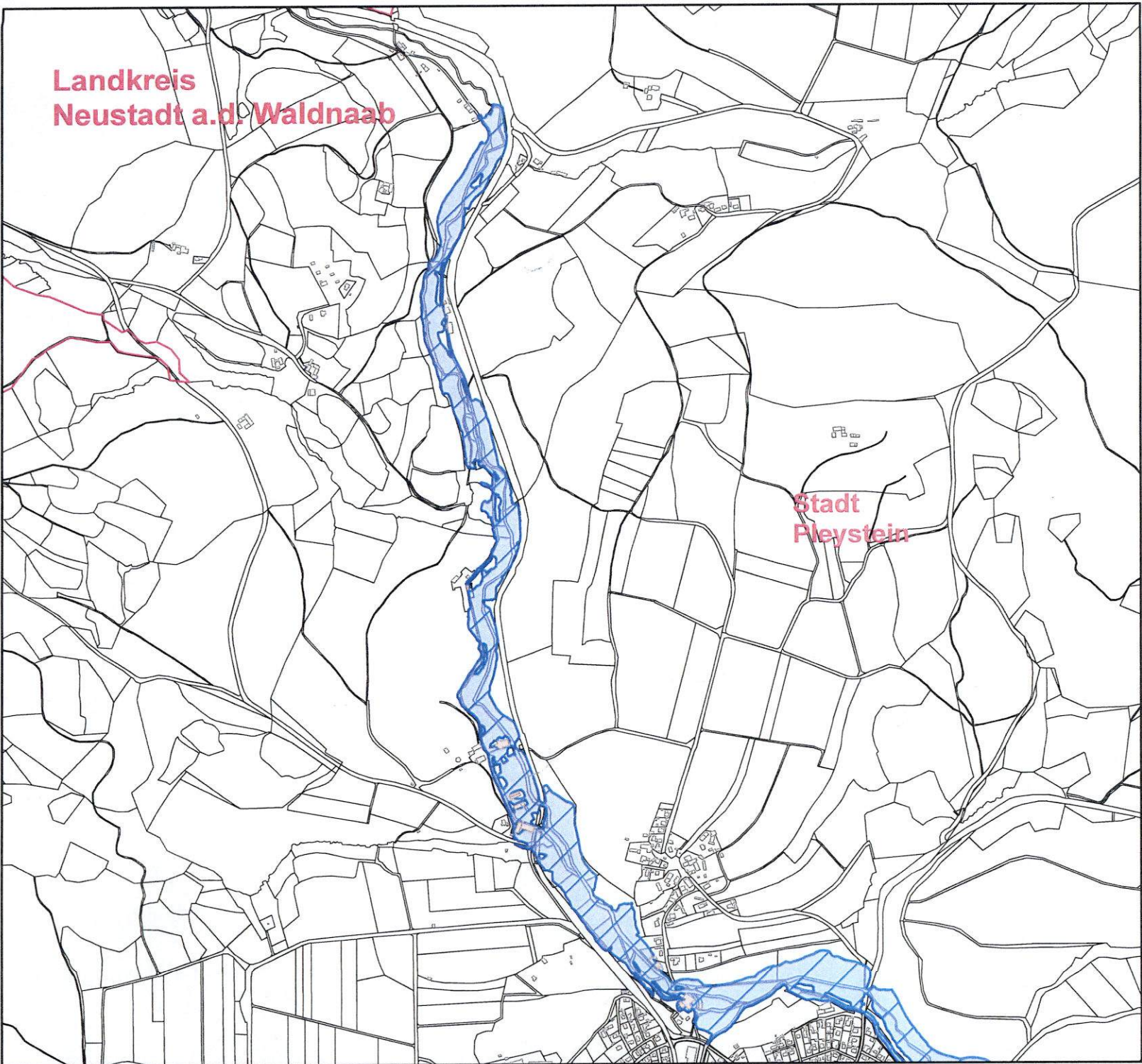
**Wasserwirtschaftsamt Weiden**

Entwurfsverfasser

gez. Rosenmüller  
Behördenleiter

Datum, Name	
entworfen	Gleißner
gezeichnet	Jan. 2026 Gleißner
geprüft	Führnrohr


Datum: 27.02.2026



**Legende** **Anlage**

- ermitteltes Überschwemmungsgebiet
- vorl. gesichertes Überschwemmungsgebiet
- Gewässer
- Landkreis
- Gemeinde
- Flurstück
- Gebäude
- betroffene Gebäude

**Landratsamt Neustadt a.d. Waldnaab**  
 Übersichtslegeplan zur vorläufigen Sicherung  
 des Überschwemmungsgebietes  
 am Zottbach  
 Anlage zur Bekanntmachung  
 des Landratsamtes Neustadt a.d. Waldnaab vom  
**5. Mai 2026**



Geobasisdaten: Amtliches Liegenschaftskatasterinformationssystem (ALKIS)  
 1:1000  
 © Bayerische Vermessungsverwaltung 2025



Fachdaten: Informationssystem Wasserwirtschaft

Vorhaben: **Gew II, Zottbach**  
 Fluss-km 0,00 bis 9,90  
 Vorläufige Sicherung des  
 Überschwemmungsgebietes

Anlage:  
**5.3**

Vorhabensträger: Landratsamt Neustadt a.d. Waldnaab  
 Landkreis / Stadt: Landkreis Neustadt a.d. Waldnaab  
 Gemeinde/n: Stadt Pleystein, Markt Moosbach

Plan-Nr.:  
**Blatt 03**

Maßstab:  
 1:15.000 **Anlage zum Amtsblatt**

Ausgabe vom: 27.02.2026  
 Ersatz für:  
 Ursprung:

**Wasserwirtschaftsamt Weiden**  
 Entwurfsverfasser  
 Datum: 27.02.2026  
 gez. Rosenmüller  
 Behördenleiter

Datum, Name  
 entworfen Gleißner  
 gezeichnet Jan.2026 Glei.  
 geprüft Führrohr