

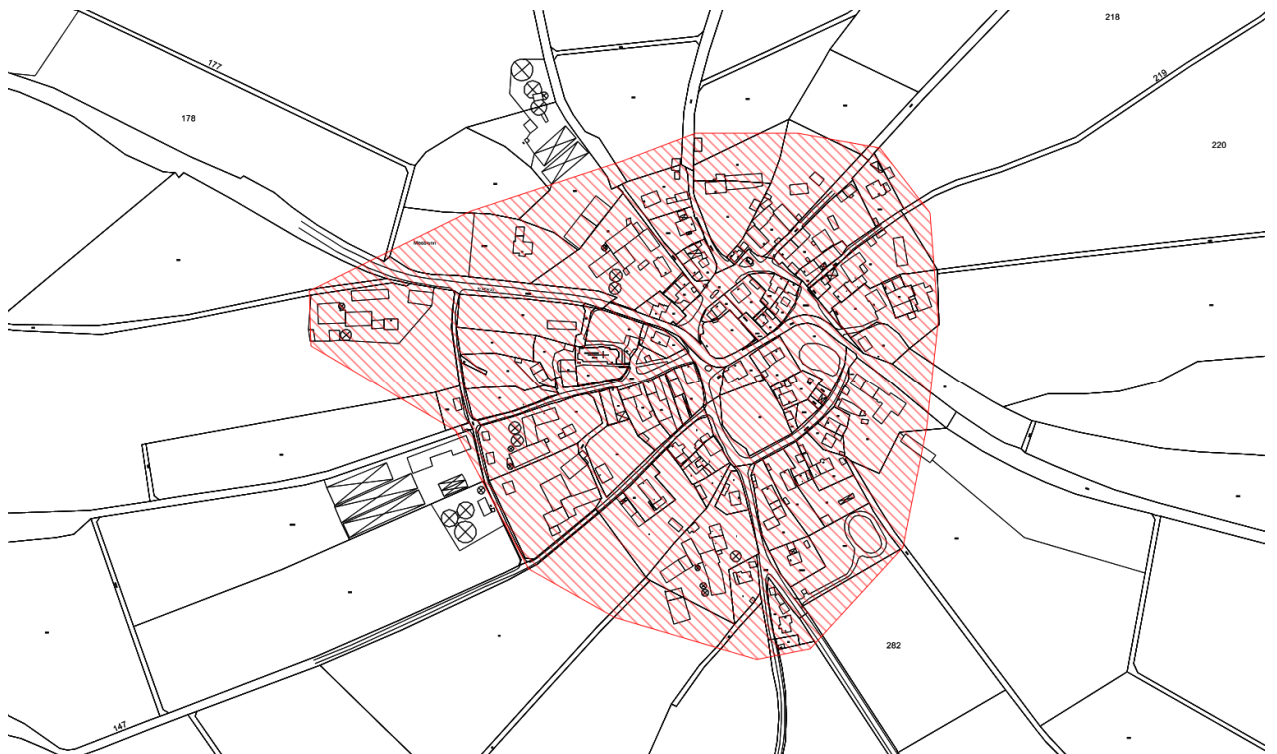
## **Anlage zur Bekanntmachung Auswahlverfahrens Pleystein**

### **Interkommunale Zusammenarbeit**

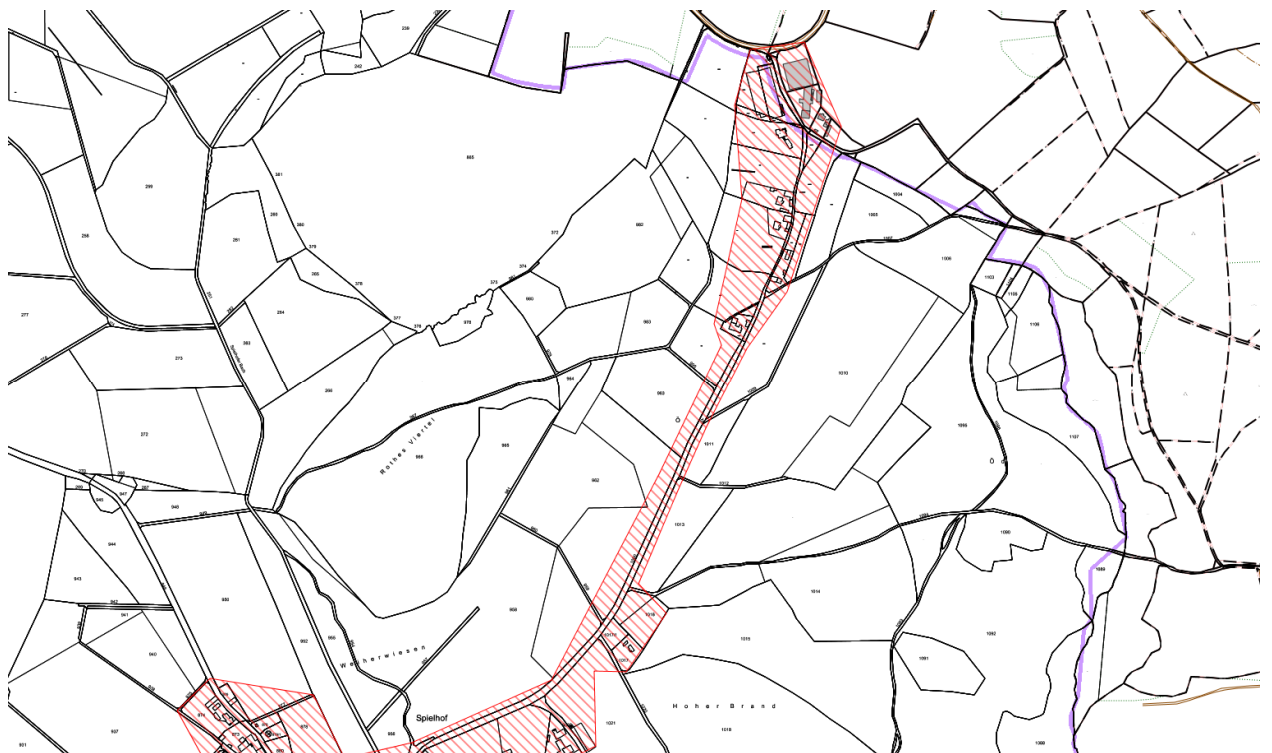
Die Gemeinde Georgenberg, die Stadt Pleystein, der Markt Waidhaus und der Markt Eslarn haben eine interkommunale Zusammenarbeit vereinbart. Hierzu haben die Bürgermeister/in eine gemeinsame Erklärung unterschrieben. Die Kostenaufteilung erfolgt pro Ausschreibung und Gemeinde. Dabei werden die Kosten der jeweiligen Erschließung der Gemeinde zugerechnet auf deren Gebiet die Nutznießer der Erschließung liegen. Wir bitten dies bei den Angeboten zu berücksichtigen.

### **Detailkarten des vorläufigen Erschließungsgebiets**

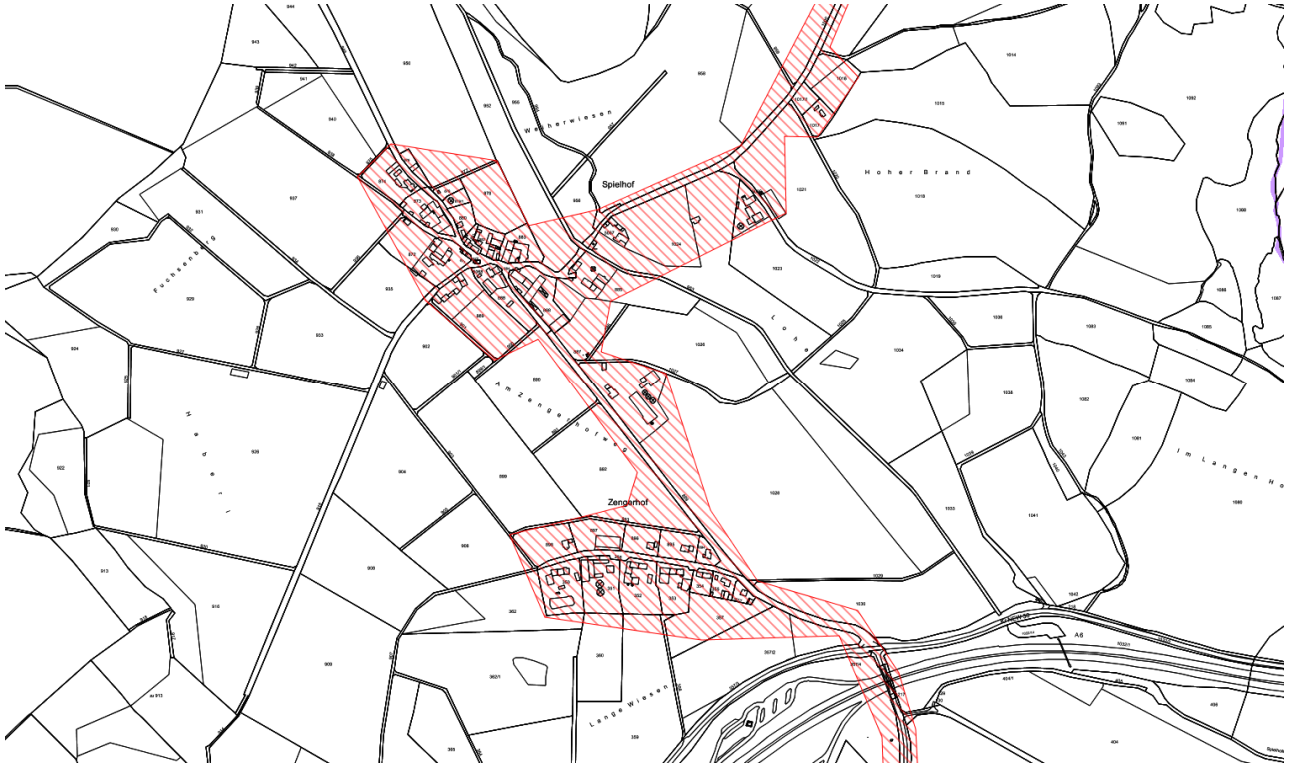
Im Folgenden werden die der Ausschreibung zugrunde gelegten Karten mit Detaildarstellungen dargestellt.  
Das gesamte vorläufige Erschließungsgebiet ist als PDF Karte unter Ergebnis der Markterkundung downloadbar.



Karte 1: Miesbrunn



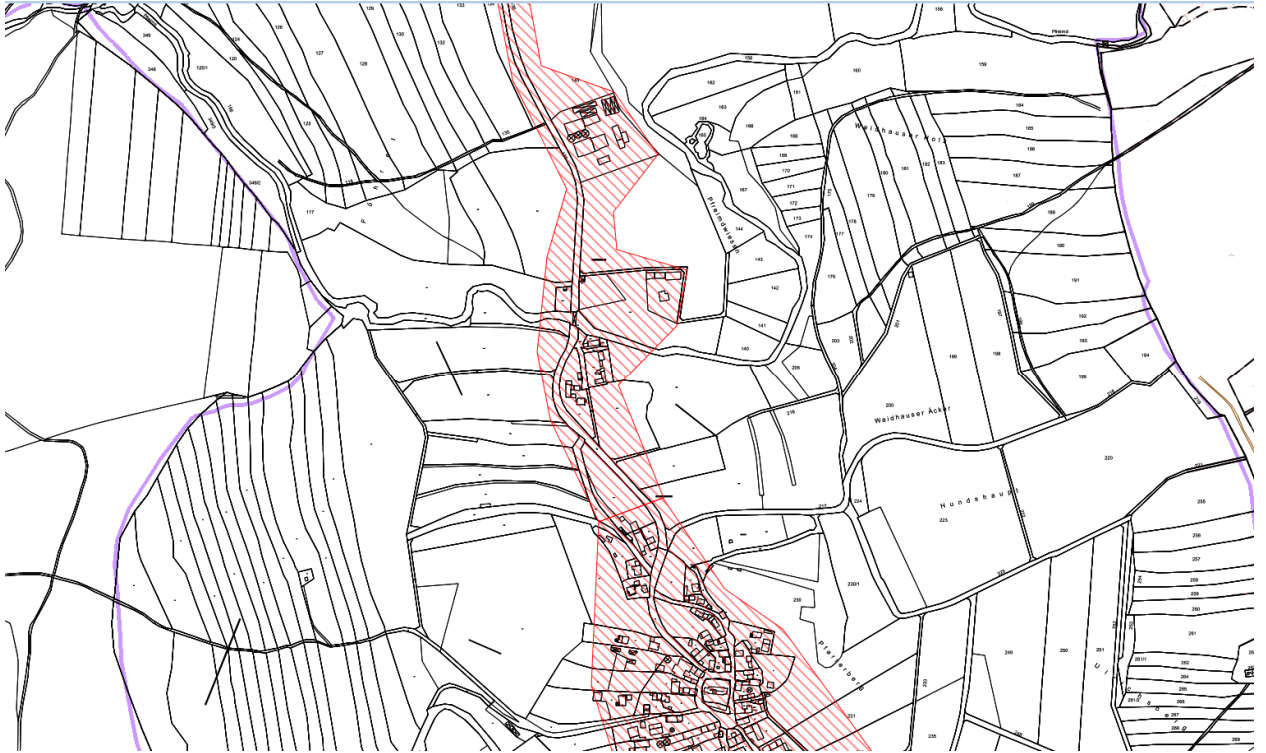
Karte 2: Odhäuser



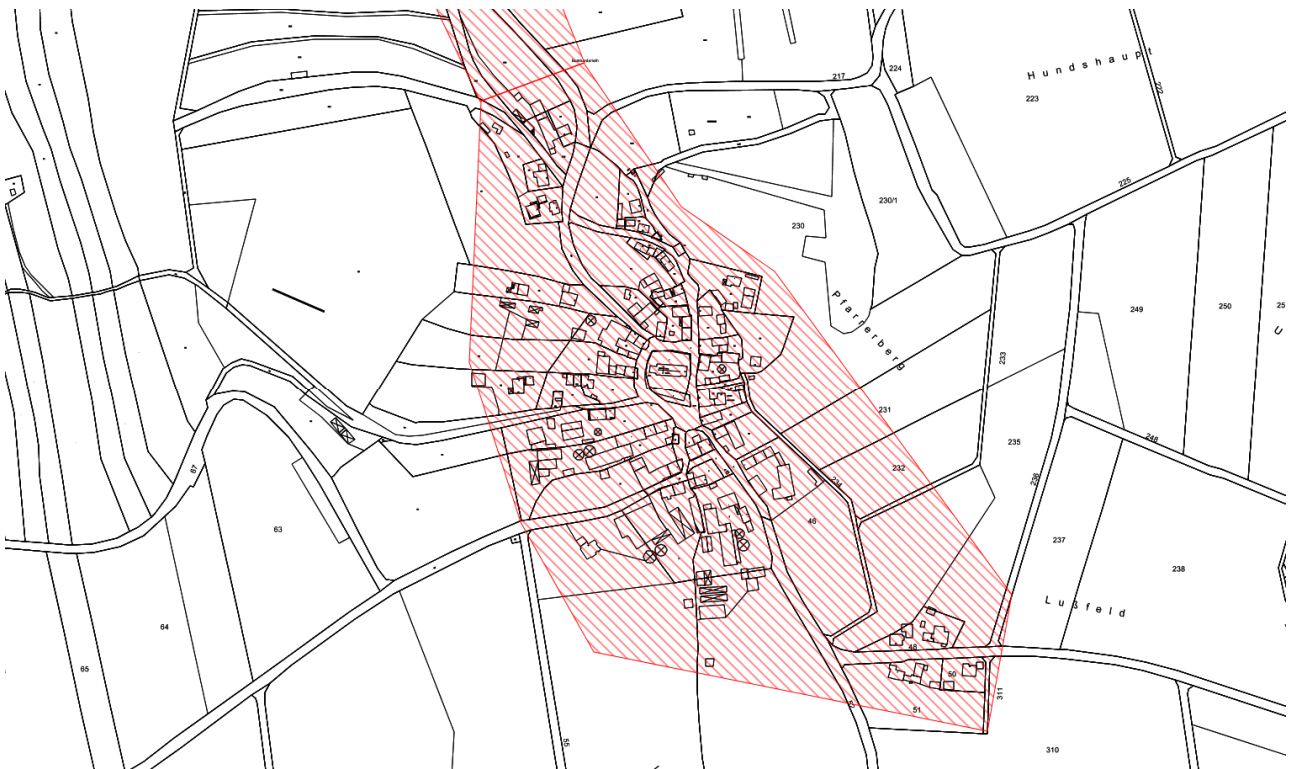
Karte 3: Spielhof-Zengerhof



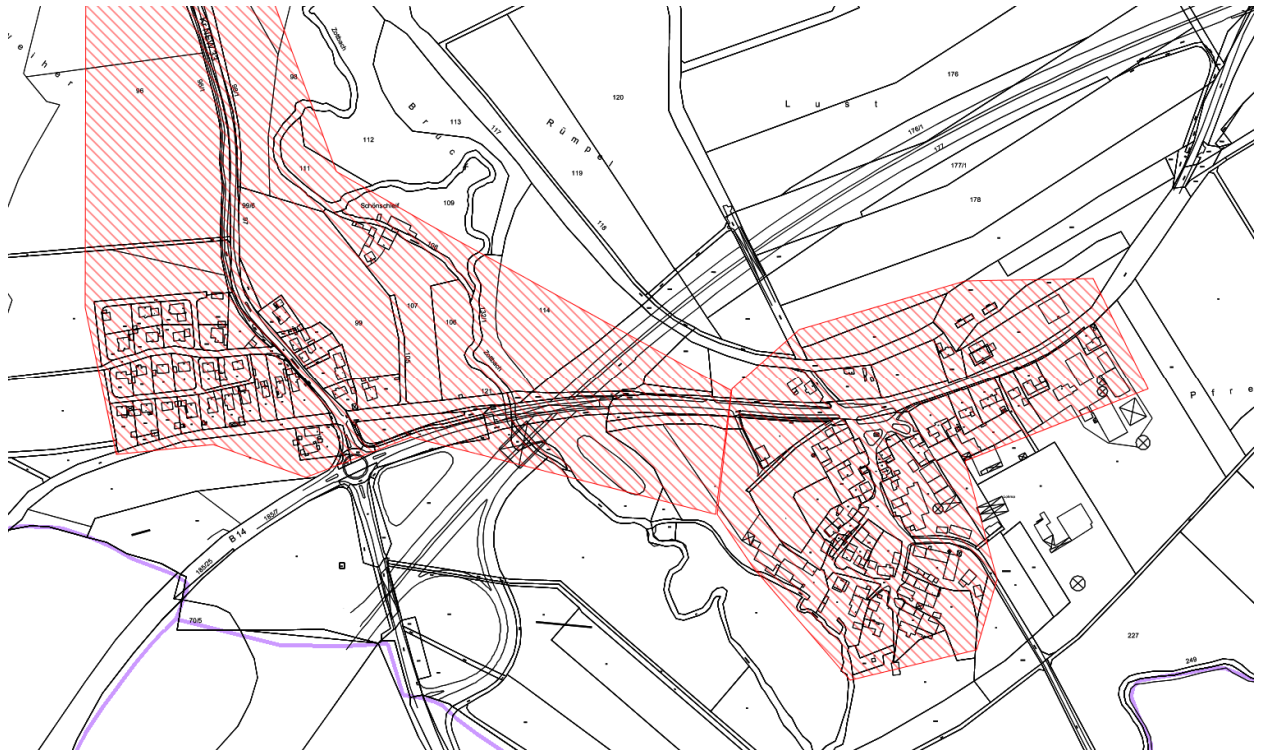
Karte 4: Finstermühle



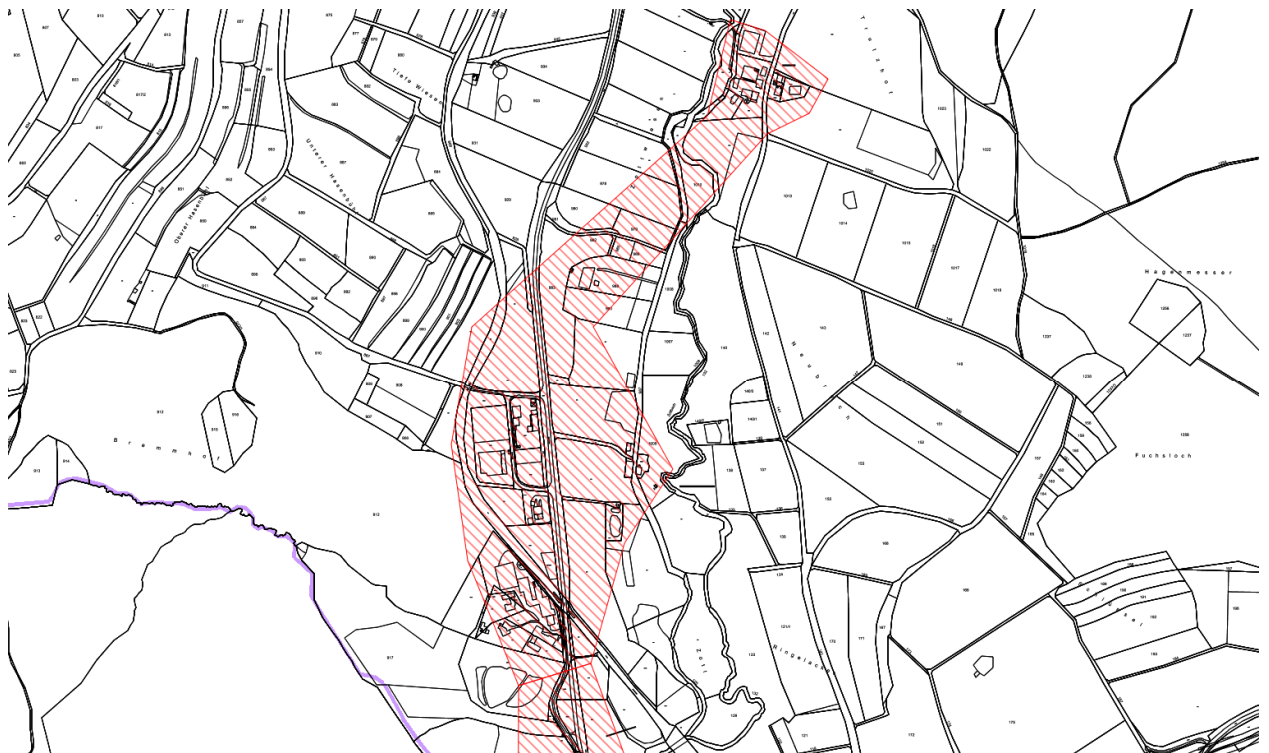
Karte 5: Bodenmühle



Karte 6: Burkhardrieth



Karte 7: Schönschleif-Lohma



Karte 8: Berglerschleife-Trutzhofmühle