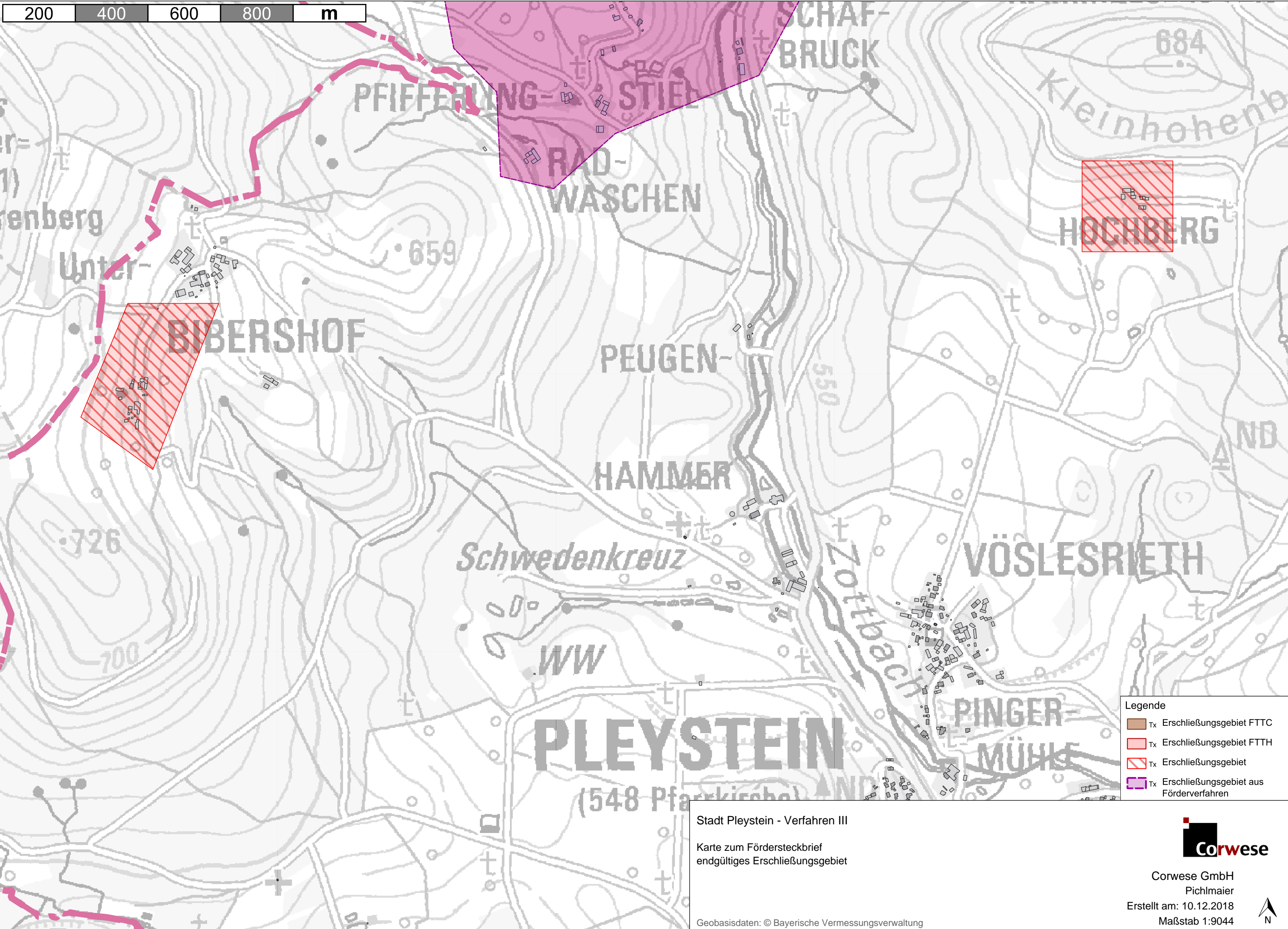






200 400 600 800 m



- Legende
-  Tx Erschließungsgebiet FTTC
 -  Tx Erschließungsgebiet FTTH
 -  Tx Erschließungsgebiet
 -  Tx Erschließungsgebiet aus Förderverfahren

Stadt Pleystein - Verfahren III
 Karte zum Fördersteckbrief
 endgültiges Erschließungsgebiet

Geobasisdaten: © Bayerische Vermessungsverwaltung



Corwese GmbH
 Pichlmaier
 Erstellt am: 10.12.2018
 Maßstab 1:9044

